

Moorpfad Dahlem Natur Pur im Naturpark Hohes Venn - Eifel

Die östlich von Dahlem gelegene „Wasserdell“ ist eine wertvolle Naturlandschaft aus gut ausgebildeten Heidemoorflächen mit Faulbaumgebüsch, Erlenbruchwäldchen und einem nährstoffarmen Moorbach. Durch Anstauung dieses Moorbaches ist ein Gewässer entstanden, das auch als Waldlöschteich dient und sich mit den Jahren naturnah entwickelt hat. Der ca. 12 ha große Heidemoorkomplex ist als FFH (Flora-Fauna-Habitat)-Gebiet und Naturschutzgebiet ausgewiesen und somit von überregionaler Bedeutung (Natura-2000-Gebiet). Die Entnahme von Fichten und aufkommendem Buschwerk im Schutzgebiet dient dem Erhalt und der Entwicklung des - über den Kreis Euskirchen hinaus - einzigartigen, komplexen Lebensraumes mit zahlreichen höchst seltenen Tier- und Pflanzenarten.

Folgende besondere Sehenswürdigkeiten werden auf der Strecke erschlossen:

Hangmoor „Wasserdell“, Glaadbachtal unterhalb von Dahlem, ehemaliger Grenzstein Vierherrenstein an der Landesgrenze Rheinland-Pfalz/NRW, Aufschluss der Römerstraße Köln-Trier im Bereich nordwestlich Heidenkopf III, ehemalige Kiessandgrube im Bereich Heidenkopf.

Angaben zur Barrierefreiheit

Der Bahnhof Dahlem ist von der „Wasserdell“ ca. 1,5 km entfernt. Ein WC ist in den örtlichen Gaststätten vorhanden. Es gibt leider kein behindertengerechtes WC in Dahlem.


Der barrierefreie Pfad im Moorgebiet „Wasserdell“ ist vom Behindertenparkplatz an der Schutzhütte, der auch als Picknickplatz ausgelegt ist, zu erreichen.

Die Wegstrecke des barrierefreien Angebots beträgt rund 500 m.

Der barrierefreie Pfad ist für Rollstuhlfahrer, sehbehinderte Menschen, Menschen mit Gehbehinderung, ältere Menschen sowie Familien geeignet.

Weitere Hinweise zur Barrierefreiheit finden Sie unter:

www.eifel-barrierefrei.de



Deutsch-Belgischer
Naturpark
Hohes Venn - Eifel




Informationen:

Nordeifel Tourismus GmbH
Bahnhofstraße 13
53925 Kall
Telefon: 0 24 41. 99 457 - 0
Telefax: 0 24 41. 99 457 - 29
E-Mail: info@nordeifel-tourismus.de



Deutsch-Belgischer
Naturpark
Hohes Venn - Eifel



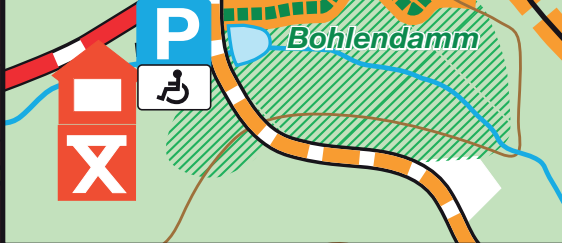
Moorpfad Dahlem

Natur Pur im
Naturpark Hohes Venn - Eifel



Mit Toni Torfmoos durch die
Wasserdell bei Dahlem

In der Wasserdell



Dahlem

- Moorpfad Dahlem
- barrierefreier Bohlenteg mit Wendemöglichkeit u. Aussichtsplattform. www.eifel-barrierefrei.de
- kleiner Rundweg um das Hangmoor in der Wasserdell (1.5 km)
- Moorgebiet
- Jakobsweg (Pilgerweg)
- Eifeler Quellenpfad
- Infopunkt

